



IES Virgen del Pilar

PROGRAMACIÓN DE 2º BACHILLERATO

CURSO 24/25

DEPARTAMENTO	GEOGRAFÍA E HISTORIA
Materia	GEOGRAFÍA
Curso	2º Bachillerato
Código de la Materia	G2BAC



ÍNDICE

1. COMPETENCIAS ESPECÍFICAS Y CRITERIOS DE EVALUACIÓN DEL CURSO
2. CONCRECIÓN, AGRUPAMIENTO Y SECUENCIACIÓN DE LOS SABERES BÁSICOS Y DE LOS CRITERIOS DE EVALUACIÓN EN UNIDADES DIDÁCTICAS
3. PROCEDIMIENTOS E INSTRUMENTOS DE EVALUACIÓN
4. CRITERIOS DE CALIFICACIÓN
5. COMPLEMENTACIÓN, EN SU CASO, DE LOS CONTENIDOS DE LAS DIFERENTES MATERIAS
6. CARACTERÍSTICAS DE LA EVALUACIÓN INICIAL Y CONSECUENCIAS DE SUS RESULTADOS Y, EN SU CASO, EL DISEÑO DE LOS INSTRUMENTOS DE EVALUACIÓN
7. MEDIDAS GENERALES DE ATENCIÓN A LAS DIFERENCIAS INDIVIDUALES PARA EL CURSO Y LA MATERIA
8. PLAN DE RECUPERACIÓN DE MATERIAS PENDIENTES
9. ESTRATEGIAS DIDÁCTICAS Y METODOLÓGICAS: ORGANIZACIÓN, RECURSOS, AGRUPAMIENTOS, ENFOQUES DE ENSEÑANZA, CRITERIOS PARA LA ELABORACIÓN DE SITUACIONES DIDÁCTICAS
10. INCORPORACIÓN, CONCRECIÓN Y TRATAMIENTO DEL PLAN DE IMPLEMENTACIÓN DE ELEMENTOS TRANSVERSALES A LA MATERIA
11. MEDIDAS COMPLEMENTARIAS PARA EL TRATAMIENTO DE LA MATERIA DENTRO DEL PROYECTO BILINGÜE Y/O PLURILINGÜE
12. ACTIVIDADES COMPLEMENTARIAS Y EXTRAESCOLARES DEL DEPARTAMENTO CONCRETANDO LA INCIDENCIA DE LAS MISMAS EN LA EVALUACIÓN DEL ALUMNADO
13. APORTACIONES DE LA MATERIA AL PLAN DE IGUALDAD
14. MECANISMOS DE REVISIÓN, EVALUACIÓN Y MODIFICACIÓN DE LAS PROGRAMACIONES DIDÁCTICAS EN RELACIÓN CON LOS RESULTADOS ACADÉMICOS Y PROCESOS DE MEJORA



1. COMPETENCIAS ESPECÍFICAS Y CRITERIOS DE EVALUACIÓN DEL CURSO

CE.G.1

Reconocer los retos ecosociales actuales y futuros de España, debatiendo desde la perspectiva geográfica sobre los mensajes recibidos a través de canales oficiales y extraoficiales, formales e informales, y desarrollando el pensamiento crítico, para transformar patrones de consumo insostenibles y adoptar estilos de vida saludables.

1.1 Cuestionar modos de vida insostenibles mediante el análisis geográfico de todo tipo de fuentes de información que trate de los retos ecosociales presentes y futuros, y desde argumentos fundados en la relevancia y necesidad de las acciones para afrontarlos.

1.2 Debatir sobre los retos naturales y sociales de España de forma comprometida y respetuosa con opiniones ajenas, utilizando estrategias orales con apoyo digital de gráficos, imágenes y cartografía, y manejando datos rigurosos.

CE.G.2

Comprender la complejidad del espacio geográfico, mediante la interpretación de fuentes de información visuales, para apreciar la riqueza de los paisajes naturales y humanizados y valorar la sostenibilidad como principio de las relaciones entre los ecosistemas naturales y la acción humana.

2.1 Valorar todo impacto de la acción antrópica desde el principio de sostenibilidad, reconociendo la complejidad sistémica del medio natural y de las propias actividades humanas.

2.2 Extraer información de paisajes naturales y humanizados, analizando fuentes visuales, distinguiendo elementos geográficos e interpretando la influencia e interrelaciones de factores físicos y humanos.

CE.G.3



Analizar la diversidad natural de España y su singularidad geográfica dentro de Europa, a través de la comparación de características comunes y específicas del relieve, el clima, la hidrografía y la biodiversidad, para reflexionar sobre la percepción personal del espacio.

3.1 Reflexionar sobre la percepción del espacio geográfico, localizando y reconociendo en mapas regiones geomorfológicas y bioclimáticas con características comunes y específicas, destacando su aportación a la sostenibilidad del medio.

3.2 Identificar la diversidad y singularidad de paisajes naturales, comparando su distribución, características y contrastes a escala autonómica, de España y de Europa, así como formas humanas de relación con esos entornos.

CE.G.4

Aplicar las Tecnologías de la Información Geográfica (TIG), métodos y técnicas propios o de ciencias afines, localizando fenómenos naturales y humanos, y argumentando con rigor sus límites o categorías, para resolver eficientemente el problema de la escala en cualquier análisis o propuesta de actuación.

4.1 Emplear la escala apropiada para localizar o representar, con apoyo de las TIG, cualquier fenómeno físico o humano, justificando los métodos y datos elegidos, y la delimitación de regiones o categorías de análisis, así como de áreas de transición.

4.2 Crear productos propios individuales o en grupo con fines explicativos comunicando diagnósticos, proponiendo hipótesis o conclusiones, y aplicando las TIG.


CE.G.5

Asumir la globalización como contexto que enmarca la evolución de los sistemas económicos y los comportamientos sociales recientes, investigando sus relaciones de causa y efecto y creando productos propios que demuestren la interconexión y la interdependencia a todas las escalas, para promover el respeto a la dignidad humana y al medio ambiente como base de una ciudadanía global.

5.1 Valorar la dignidad humana analizando críticamente las consecuencias de nuestras acciones sobre las condiciones laborales y de vida, tanto en España como en otros países, investigando el sistema de relaciones económicas globalizadas y los sectores económicos, y planteando soluciones razonables.

5.2 Expresar la necesidad de preservar el medio ambiente, indagando sobre los impactos de los modos de producción, distribución y consumo a escala local y global, y proponiendo actuaciones de mejora.

CE.G.6


	PROGRAMACIÓN DE BACHILLERATO	CURSO: 24/25
DEPARTAMENTO: GEOGRAFÍA E HISTORIA	MATERIA: GEOGRAFÍA	CURSO: 2º Página 5

UNIDAD 2	El relieve español, su diversidad geomorfológica.														
UNIDAD 3	La diversidad climática y la vegetación.														
UNIDAD 4	La hidrografía														
UNIDAD 5	Los paisajes naturales y las interrelaciones naturaleza – sociedad														
UNIDAD 6	La población española														
UNIDAD 7	El espacio rural y las actividades del sector primario														
UNIDAD 8	Las fuentes de energía y el espacio industrial														
UNIDAD 9	El sector servicios														
UNIDAD 10	El espacio urbano														
UNIDAD 11	Formas de organización territorial														
UNIDAD 12	España en Europa y en el mundo														

3. PROCEDIMIENTOS E INSTRUMENTOS DE EVALUACIÓN

El **procedimiento** es la técnica que utilizamos para medir y evaluar el aprendizaje, mientras que el **instrumento** es el documento que se toma como evidencia del aprendizaje alcanzado del alumno y el **registro** es el modo de almacenamiento de esa información.

PROCEDIMIENTO	INSTRUMENTO	REGISTRO	CRITERIOS EVALUADOS
Análisis de producciones específicas	I.1. Pruebas objetivas de contenidos teóricos, de respuesta abierta o tipo test	Calificaciones	Todos

	PROGRAMACIÓN DE BACHILLERATO	CURSO: 24/25
DEPARTAMENTO: GEOGRAFÍA E HISTORIA	MATERIA: GEOGRAFÍA	CURSO: 2º Página 6

Análisis de producciones específicas	I.2.Pruebas de carácter práctico: confección, análisis, comentario e interpretación de mapas, gráficos, imágenes y obras o resolución de problemas	Calificaciones	
Valoración del proceso: producciones individuales o en grupo	I.3.Ejercicios en clase con autoevaluación o corrección del profesor	Lista de control, rúbrica, check list	
Observación directa y sistemática	I.4 Actividades para realizar en casa con puesta en común y/o corrección y autoevaluación en clase	Lista de control, rúbrica, check list	
Valoración del proceso: producciones individuales y en grupo	I.5. Exposiciones orales o debates individuales o en grupo	Lista de control, rúbrica, check list	
Valoración del proceso: producciones individuales y en grupo	I.6. Trabajos de investigación y/o creación con presentación en diferentes formatos	Lista de control, rúbrica, check list	

Se pueden consultar algunas de las rúbricas de evaluación usadas por el Departamento en el siguiente enlace: [enlace a rúbricas](#)

4. CRITERIOS DE CALIFICACIÓN

1ª, 2ª Y 3ª EVALUACIÓN

COMPETENCIA ESPECÍFICA	%	CRITERIOS DE EVALUACIÓN	%	I.1.	I.2.	I.3.	I.4.	I.5.	I.6.
1. Reconocer los retos ecosociales actuales y futuros de España, debatiendo desde la perspectiva geográfica sobre los mensajes recibidos a través de canales oficiales y extraoficiales, formales e informales, y desarrollando el pensamiento crítico, para transformar patrones de consumo insostenibles y adoptar estilos de vida saludables.	15,4	1.1	7,7						
		1.2	7,7						
2. Comprender la complejidad del espacio geográfico, mediante la interpretación de fuentes de información visuales, para apreciar la riqueza de los paisajes naturales y humanizados y valorar la sostenibilidad como principio de las relaciones entre los ecosistemas naturales y la acción humana.	15,4	2.1	7,7						
		2.2	7,7						



PROGRAMACIÓN DE BACHILLERATO

CURSO: 24/25


DEPARTAMENTO: GEOGRAFÍA E HISTORIA

MATERIA: GEOGRAFÍA

CURSO: 2º

Página 7

3. Analizar la diversidad natural de España y su singularidad geográfica dentro de Europa, a través de la comparación de características comunes y específicas del relieve, el clima, la hidrografía y la biodiversidad, para reflexionar sobre la percepción personal del espacio.	15,4	3.1	7,7							
		3.2	7,7							
4. Aplicar las Tecnologías de la Información Geográfica (TIG), métodos y técnicas propios o de ciencias afines, localizando fenómenos naturales y humanos, y argumentando con rigor sus límites o categorías, para resolver eficientemente el problema de la escala en cualquier análisis o propuesta de actuación.	15,4	4.1	7,7							
		4.2	7,7							
5. Asumir la globalización como contexto que enmarca la evolución de los sistemas económicos y los comportamientos sociales recientes, investigando sus relaciones de causa y efecto y creando productos propios que demuestren la interconexión y la interdependencia a todas las escalas, para promover el respeto a la dignidad humana y al medio ambiente como base de una ciudadanía global.	15,4	5.1	7,7							
		5.2	7,7							
6. Explicar de forma crítica los desequilibrios territoriales de España y de su estructura sociolaboral y demográfica, reconociendo los procesos y las decisiones que han contribuido a las desigualdades presentes, para reforzar la conciencia de solidaridad y el compromiso con los mecanismos de cooperación y cohesión españoles y europeos.	15,4	6.1	7,7							
		6.2	7,7							
7. Movilizar conocimientos previos, nuevos y de otros campos del saber al abordar situaciones del pasado, del presente o del futuro, reorientando eficazmente decisiones y estrategias de trabajo individual o en equipo, para aportar soluciones innovadoras a contextos en transformación y fomentar el aprendizaje permanente.	7,6	7.1	7,6							
	100%		100%							


	PROGRAMACIÓN DE BACHILLERATO	CURSO: 24/25
DEPARTAMENTO: GEOGRAFÍA E HISTORIA	MATERIA: GEOGRAFÍA	CURSO: 2º Página 8

INSTRUMENTOS DE EVALUACIÓN	
I.1.	Pruebas objetivas de contenidos teóricos, de respuesta abierta o tipo test
I.2.	Pruebas de carácter práctico: confección, análisis, comentario e interpretación de mapas, gráficos o resolución de problemas
I.3.	Ejercicios en clase con autoevaluación o corrección de la profesora
I.4.	Actividades para realizar en casa con puesta en común y/o corrección y autoevaluación en clase
I.5.	Exposiciones orales o debates individuales o en grupo
I.6.	Trabajos de investigación y/o creación con presentación en diferentes formatos

La calificación global de cada una de las evaluaciones se distribuye porcentualmente según los instrumentos de la siguiente forma:

- 80 % de la nota pruebas escritas sobre contenidos teóricos y prácticos de la materia
- 20% para las prácticas, fundamentalmente realizadas a través de moodle (plataforma AEDUCAR).
- Hasta un 10% extra por la realización de trabajos voluntarios, informes....
- Cada evaluación se harán los parciales que sean oportunos y un examen global de evaluación, la nota de la evaluación (correspondiente a los exámenes) resultará de la ponderación de los parciales con el examen global de la evaluación. (si la materia examinada en los parciales es el total de que entra en el examen de evaluación ponderarán al 60/40 (correspondiendo el 60% a la nota que más favorezca al alumno), si es inferior ponderarán en función del peso de la materia en cada caso)
- La calificación final de Junio será el promedio de las 3 evaluaciones, PONDERADA CON LA NOTA DEL EXAMEN GLOBAL AL QUE DEBEN ACUDIR TODOS LOS ALUMNOS. (ponderan 60/40, correspondiendo para cada alumno el 60% a la nota que tenga más alta, sea el promedio de evaluaciones o el global) El examen global mantendrá el esquema y la optatividad de la prueba de EVAU.
- La prueba extraordinaria mantendrá el esquema de la prueba de selectividad y será en sí misma el total de la nota de esa evaluación extraordinaria.

Cuando se falte a un examen por enfermedad o visita médica, causa familiar grave, participación como deportista de alto nivel en algún evento deportivo, asistencia a un examen oficial que no se pueda realizar otro día..., se deberá presentar justificante. Si el día del examen el alumno/a no se encontrara en condiciones de acudir al centro, las familias informarán con antelación por teléfono o email al profesor o jefatura de estudios de esta situación. Una vez recibido este justificante, en un plazo no superior a los tres días tras reincorporarse a las clases, el docente, en coordinación con Jefatura de Estudios, y siempre y cuando se considere justificada la ausencia, le realizará el examen en otra fecha o se actuará según la que esté especificado en la programación didáctica de la materia en cuestión. Si la causa no es justificada, la nota del examen será 0 y se aplicarán los criterios de calificación fijados en la programación didáctica de cada departamento.

	PROGRAMACIÓN DE BACHILLERATO		CURSO: 24/25
DEPARTAMENTO: GEOGRAFÍA E HISTORIA	MATERIA: GEOGRAFÍA	CURSO: 2º	Página 9


5. COMPLEMENTACIÓN, EN SU CASO, DE LOS CONTENIDOS DE LAS DIFERENTES MATERIAS

No procede

6. CARACTERÍSTICAS DE LA EVALUACIÓN INICIAL Y CONSECUENCIAS DE SUS RESULTADOS Y, EN SU CASO, EL DISEÑO DE LOS INSTRUMENTOS DE EVALUACIÓN

Al comienzo de curso, en el marco de la evaluación continua y formativa, y para detectar el grado de conocimiento de las materias del que parten los estudiantes y realizar la correspondiente planificación, los profesores realizarán la evaluación inicial de los alumnos. Para ello, tendrán en cuenta la información aportada por el profesorado de la etapa o curso anterior; los informes de otros centros en el caso de proceder de uno distinto o de Primaria; las intervenciones orales durante las primeras horas de clase y, finalmente, una prueba objetiva. Los profesores de cada nivel prepararán esta prueba partiendo de los conocimientos impartidos en el curso o cursos anteriores, introduciendo a su vez algunos conceptos necesarios para el desarrollo de nuevos contenidos. A su vez, teniendo en cuenta los informes de cursos anteriores y los contenidos más problemáticos, se adaptarán las pruebas a la realidad del nuevo grupo de alumnos y alumnas. El formato será de preguntas cortas y/o de otras herramientas como mapas, gráficos, textos, imágenes... El ejercicio podrá tener o no un valor numérico que, en todo caso, no contará para la nota de la evaluación. Se comentará en clase el resultado con los alumnos, pudiendo optar por la autoevaluación o la coevaluación, dependiendo de los grupos. Los resultados de esta prueba serán tomados como referencia para alumnado, familias y equipo docente para poder tomar decisiones pedagógicas y didácticas para abordar la asignatura durante el curso académico correspondiente.

7. MEDIDAS GENERALES DE ATENCIÓN A LAS DIFERENCIAS INDIVIDUALES PARA EL CURSO Y LA MATERIA

	PROGRAMACIÓN DE BACHILLERATO	CURSO: 24/25
DEPARTAMENTO: GEOGRAFÍA E HISTORIA	MATERIA: GEOGRAFÍA	CURSO: 2º Página 10


La posibilidad de anticipar actuaciones generales en el aula es una realidad, derivada de la descripción del aula a principios de curso, conociendo el alumnado repetidor, ACNEAES, teniendo en cuenta que hay alumnado que no tiene la “etiqueta” ACNEAE porque no requiere actuaciones específicas, pero sí generales (tdah, dificultades en lectoescritura, escolarización irregular, habilidades sociales, incorporación tardía, deportistas alto rendimiento / música / danza...).

A continuación, se detallan las actuaciones generales, que se llevan a cabo en todo el grupo; así como el detalle de las actuaciones específicas, que están señaladas con una x.

ACTUACIONES GENERALES		GRUPO 2º BTO.
Prevención de necesidades y respuesta anticipada	Detalla las actuaciones preventivas a desarrollar:	
Propuestas metodológicas y organizativas	Flexibilización de tiempos	X
	Flexibilización de espacios	
	Realización de diferentes agrupamientos flexibles: gran grupo, pequeño grupo, individual.	X
	Participación en actividades por grupos homogéneos en función del NCC (refuerzo / profundización)	X
	Refuerzo de contenidos	X
	Entrada de la información por diferentes vías (oral, visual, manipulativa)	X
	Proporcionar refuerzos (social, positivo, material, otros) y críticas constructivas.	X
	Favorecer experiencias de éxito	X
Accesibilidad universal del aprendizaje (DUA)	Redes de reconocimiento (el qué del aprendizaje): proporcionar múltiples medios de representación para percibir y comprender la información, ofreciendo distintas opciones de	X



	percepción, del lenguaje y los símbolos, así como diversas opciones para la comprensión de la información	
	Redes afectivas (el porqué del aprendizaje): facilitar múltiples medios para la motivación e implicación en el aprendizaje, que mejoren su interés, esfuerzo, persistencia y autorregulación.	X
	Redes estratégicas (el cómo del aprendizaje): ofrecer múltiples medios para la acción y la expresión ajustados a las necesidades y capacidades del alumnado, así como apoyar y ampliar sus funciones ejecutivas.	X
Adecuaciones curriculares		GRUPO 2º BTO
Adecuación de las actividades de aprendizaje	Ampliación del tiempo para realizar la tarea Valoración de las actividades por sus contenidos y no por sus errores de escritura Repetir las informaciones y explicaciones Proporcionar material de apoyo para reforzar actividades y contenidos que no comprende o no asimila Dividir las tareas en etapas breves. Determinar el tiempo de trabajo / atención Asignar menor cantidad de ejercicios Uso de organizadores gráficos para presentar la información: esquemas cognitivos, mapas mentales, diagramas...	X X
Adecuación del contenido	Ampliar contenidos para enriquecer el currículo	
Adecuación de la evaluación	Identificar los aprendizajes que no se han conseguido durante el curso	X

	PROGRAMACIÓN DE BACHILLERATO	CURSO: 24/25	
DEPARTAMENTO: GEOGRAFÍA E HISTORIA	MATERIA: GEOGRAFÍA	CURSO: 2º	Página 12


Adaptaciones de acceso: a) Ayudas técnicas y sistemas de comunicación b) Modificación y habilitación de elementos físicos c) Participación del personal de atención educativa complementaria	
Fragmentación de bloques de las materias del currículo	
Exención parcial del currículo	

8. PLAN DE RECUPERACIÓN DE MATERIAS PENDIENTES

El alumnado con materias pendientes de cursos anteriores es evaluado por el profesor que le da clase durante el curso actual. El profesor le orientará en el perfeccionamiento de los conocimientos de la materia pendiente y le propondrá una serie de tareas apropiadas para que el alumnado alcance los objetivos y competencias correspondientes. L@s alumn@s superarán la materia si realizan las entregas en las fechas propuestas y son evaluados positivamente en las mismas. Se tendrá en cuenta de manera significativa su rendimiento en el curso actual. El calendario de entregas lo fija el profesor, que realiza un seguimiento continuado y una evaluación trimestral. Si, a lo largo del año, el alumno no demostrara haber alcanzado los objetivos y conocer suficientemente los contenidos mínimos, podrá presentarse a una prueba programada por Jefatura de Estudios.

A continuación, se muestra el ejemplo de ficha personalizada para cada alumno/a. En la web del centro, y en el apartado General de la programación del Departamento se puede consultar el detalle del Plan de Recuperación de Materias Pendientes del Departamento.

PROGRAMA DE REFUERZO INDIVIDUAL	
1. Objetivos y contenidos	
2. Actividades de recuperación	
3. Fecha de entrega de estas actividades por evaluaciones	

	PROGRAMACIÓN DE BACHILLERATO	CURSO: 24/25
DEPARTAMENTO: GEOGRAFÍA E HISTORIA	MATERIA: GEOGRAFÍA	CURSO: 2º Página 13
4. Profesor responsable y su hora de atención al alumnado con materia suspensa.		

9. ESTRATEGIAS DIDÁCTICAS Y METODOLÓGICAS: ORGANIZACIÓN, RECURSOS, AGRUPAMIENTOS, ENFOQUES DE ENSEÑANZA, CRITERIOS PARA LA ELABORACIÓN DE SITUACIONES DIDÁCTICAS


Los principios metodológicos se detallan en el Artículo 10 de la Orden ECD/1172/2022, y se concretan en la asignatura del siguiente modo:

- Diseño Universal para el Aprendizaje. Se tienen en cuenta de forma global la atención a las diferencias individuales del alumnado en el diseño de las situaciones de aprendizaje para desarrollar la competencia de aprender a aprender y sentar las bases de aprendizaje permanente, fomentando procesos pedagógicos flexibles y accesibles que se adapten a las necesidades, características y ritmos de aprendizaje diversos.
- El aprendizaje significativo. La comprensión y la estimulación de los procesos de pensamiento promueve una enseñanza que fomenta el pensamiento eficaz, crítico y creativo, además de promover destrezas y hábitos de pensamiento eficiente, favoreciendo la permanencia de los aprendizajes y una mejora en la capacidad de seguir aprendiendo.
- Un buen clima en el aula. No solo permite al alumnado centrarse en el aprendizaje, sino que le ayuda en su proceso de educación emocional. Las normas y las relaciones personales son esenciales para desarrollar y fortalecer los valores de igualdad, corresponsabilidad y convivencia desde la prevención de conflictos y la resolución pacífica de los mismos.
- El compromiso del alumnado con su aprendizaje. La promoción de la motivación, vinculada a la responsabilidad, la autonomía y al deseo de aprender será esencial para buscar la implicación del alumnado en todo el proceso educativo, tomando en consideración sus intereses y necesidades, fomentando su participación en la toma de decisiones y en la evaluación.
- El fomento de la creatividad. Las tareas y actividades se proponen desde un planteamiento abierto que supone un reto para el alumnado, quien debe comprender que el conocimiento está inacabado y que es posible explorar otras posibilidades, lo que supone perder miedo a cometer errores en la búsqueda y reflexionar sobre el valor de sus propuestas.

**PROGRAMACIÓN DE BACHILLERATO****CURSO: 24/25****DEPARTAMENTO: GEOGRAFÍA E HISTORIA****MATERIA: GEOGRAFÍA****CURSO: 2º**

Página 14

- La resolución de problemas en contextos reales. Requiere un entrenamiento en situaciones reales, simuladas o abstractas, en la búsqueda reflexiva y creativa de caminos y soluciones ante dificultades. Las habilidades relacionadas con la resolución de problemas tienen que ver con la planificación y el razonamiento, la adaptación a nuevas situaciones, la intuición, la capacidad de aprender de los errores y de atreverse a probar, con el desarrollo del pensamiento reflexivo, crítico y creativo y con el emprendimiento.
- La autonomía en los aprendizajes. Es fundamental para el aprendizaje a lo largo de la vida y requiere de autonomía, estrategias de aprendizaje y autorregulación, trabajo en equipo y la evaluación formativa.
- La aplicación de lo aprendido en diferentes contextos. Ayudará a mostrar su funcionalidad y contribuirá al desarrollo de las competencias clave, dando más sentido a los aprendizajes.
- La actividad mental y física como enriquecimiento mutuo. Es una formación integral, el aprendizaje precisa de movimiento, exploración, interacción con el medio y con las demás personas. Las acciones motrices pueden promover la motivación del alumnado y su predisposición al aprendizaje.
- La inclusión de las Tecnologías de la Información y la Comunicación (TIC) como recurso didáctico. Aunque también como medio para que el alumnado explore sus posibilidades para aprender, comunicarse y realizar sus propias aportaciones y creaciones, utilizando y conectando diversos lenguajes y sistemas de representación.
- La interpelación de los aprendizajes. Tanto dentro de la materia como con otras materias, con la aplicación de métodos y tareas globalizadas, como los centros de interés, los proyectos, talleres o tareas competenciales. Así se responde a la necesidad de vincular la escuela con la vida y supone un esfuerzo de coordinación del personal docente.
- Coherencia entre los procedimientos para el aprendizaje y una evaluación objetiva. Potencia el desarrollo del alumnado y su satisfacción con su proceso educativo, en base a los criterios de evaluación y al perfil de salida, apostando por una evaluación continua y formativa.
- Combinación de diversos agrupamientos. Se priorizarán los heterogéneos, valorando la tutoría entre iguales, el trabajo en equipo y el aprendizaje cooperativo como medios para favorecer la atención de calidad y la educación en valores.
- La progresión adecuada de los elementos curriculares. Se presta especial atención a la transición entre etapas.
- La adecuación de la/el docente como ejemplo de aprendizaje en lo referente al saber, al saber estar y saber ser, como impulso en el aprendizaje y en la motivación. El respeto al alumnado, la resolución de conflictos de forma constructiva, las muestras de afecto, la curiosidad, el humor serán claves en la transmisión de valores.
- La relación con el entorno social y natural. Se favorecerá la permeabilidad con el entorno del que procede el alumnado, para lo que se contará con la colaboración y coordinación con las familias como elemento fundamental, aunque también se puede abordar desde el aprendizaje servicio o las comunidades de aprendizaje, así como con la colaboración con agentes externos.

	PROGRAMACIÓN DE BACHILLERATO	CURSO: 24/25
DEPARTAMENTO: GEOGRAFÍA E HISTORIA	MATERIA: GEOGRAFÍA	CURSO: 2º Página 15

- La interdisciplinariedad se considera un pilar fundamental para fomentar la educación integradora, global y práctica. Así, la materia está abierta a la coordinación de contenidos con otras materias y proyectos que se desarrollen en el curso, la etapa y el centro. Un ejemplo de actividad interdisciplinar que se ha llevado a cabo es la elaboración de un periódico del siglo XIX como actividad grupal colaborativa, diseñada por los Departamentos de Lengua y Geografía e Historia.

El principio metodológico fundamental es la unión entre el trabajo individual y el grupal, desarrollando actividades basadas en estructuras individuales y cooperativas, tanto online como en formato físico. Para buscar un aprendizaje significativo, las actividades, tareas y situaciones de aprendizaje propuestas están orientadas para proporcionar al alumnado las habilidades y herramientas competenciales básicas para poder alcanzar las competencias clave, especificadas en los criterios de evaluación. Por ello, se proponen actividades desde diferentes principios metodológicos: desde la docencia magistral y el aprendizaje individual hasta estrategias cooperativas, creativas y en las que el alumno es quien debe dar la explicación.


Materiales y recursos didácticos básicos necesarios

- Materiales aportados por el alumno: material de escritura básico y cuaderno de trabajo (tamaño A4).
- Materiales aportados por el centro: actividades y tareas, pruebas de evaluación, mapas, imágenes, gráficos, material extra para actividades y situaciones de aprendizaje; cuenta de gmail corporativa del centro, plataforma Aeducar.
- Recursos aportados por el alumno: dispositivo móvil con posibilidad de conexión a Internet.
- Recursos aportados por el centro: uso ocasional de chromebook, ordenador de aula, conexión a Internet, pizarra y proyector.

Gestión de la clase

La gestión de la clase se propone desde tres aspectos: la temporalización, los espacios y el agrupamiento de los alumnos, que se adaptarán a cada criterio de evaluación y competencia a adquirir.

- Temporalización de las clases. Las sesiones son de 50 minutos. En todas ellas se refresca el trabajo anterior y se plantea el índice de la sesión y los objetivos. Se combina siempre el tiempo de explicación con las actividades de aplicación práctica y procedimental de la teoría, con una metodología de trabajo individual y cooperativo.
- Gestión de los espacios. La materia se impartirá en el aula de referencia del grupo, pero también se emplearán de forma puntual otros espacios, como la biblioteca y todos aquellos en los que se desarrollen actividades complementarias fuera del aula.
- Gestión de los alumnos. Se respetará la disposición de los alumnos en el aula pautada desde tutoría. Para los trabajos en equipo, los grupos estarán hechos por la/el docente, serán heterogéneos, fomentando así el aprendizaje entre iguales, la inclusión e integración de todos los alumnos y la adaptación de las actividades al ritmo de aprendizaje de cada uno de ellos.

	PROGRAMACIÓN DE BACHILLERATO	CURSO: 24/25	
DEPARTAMENTO: GEOGRAFÍA E HISTORIA	MATERIA: GEOGRAFÍA	CURSO: 2º	Página 16

Criterios para la elaboración de situaciones de aprendizaje

Las situaciones de aprendizaje consisten en crear contextos educativos en los que se desarrollan actividades que implican el despliegue por parte del alumnado de saberes y actuaciones asociadas tanto a competencias clave como a competencias específicas y que contribuyen a la adquisición y desarrollo de las mismas. En una situación de aprendizaje competencial se concretan y evalúan las experiencias de aprendizaje. Para conseguir que las experiencias de aprendizaje sean competenciales se deben diseñar unidades didácticas o situaciones de aprendizaje con tareas y actividades útiles, flexibles y funcionales, situadas en contextos cercanos y significativos para el alumnado. Asimismo, deben suponer problemas, retos o desafíos que no sólo despierten la curiosidad y el afán por seguir aprendiendo, sino que se adapten también a los diferentes ritmos de aprendizaje.

Las situaciones de aprendizaje deben aprovecharse para generar conocimientos, desarrollar competencias, habilidades, destrezas, actitudes y valores. Por ello, deben implicar el uso de diversos instrumentos o recursos y potenciar el desarrollo de procesos cognitivos y emocionales en el alumnado. También favorecerá el trabajo mediante distintos tipos de agrupamiento (trabajo individual, por parejas, en pequeño grupo o en gran grupo), promoviendo el trabajo colaborativo, el aprendizaje autónomo y el uso de las tecnologías de la información y comunicación. Del mismo modo, las metodologías elegidas para trabajar han de contribuir al éxito de los aprendizajes fomentando la motivación, facilitando el proceso de adquisición de las competencias y contribuyendo a una buena gestión del clima del aula.

Los productos o resultados finales del trabajo del alumnado se adaptarán para llevar a cabo una adecuada observación de los saberes y competencias adquiridas, siendo coherentes con los procesos cognitivos y emocionales del alumnado. El diseño debe tener como referencia uno o varios criterios de evaluación, los cuales nos darán las claves para definir el propósito de la actividad y mediante los cuales se evaluarán los logros de los aprendizajes descritos, así como el grado de adquisición de las competencias vinculadas a los mismos.

10. INCORPORACIÓN, CONCRECIÓN Y TRATAMIENTO DEL PLAN DE IMPLEMENTACIÓN DE ELEMENTOS TRANSVERSALES A LA MATERIA


Sin perjuicio de su tratamiento específico, la comprensión lectora, la expresión oral y escrita, la comunicación audiovisual, la competencia digital, el emprendimiento social y empresarial, el fomento del espíritu crítico y científico, la educación emocional y en valores, la igualdad de género y la creatividad se trabajarán en todas las materias o ámbitos. En todo caso, se fomentarán de manera transversal la educación para la salud, incluida la afectivo-sexual, la formación estética, la educación para la sostenibilidad y el consumo responsable, el respeto mutuo y la cooperación entre iguales.

CONCRECIÓN DEL PLAN DE IMPLEMENTACIÓN DE ELEMENTOS TRANSVERSALES



Comprensión lectora	Actividades específicas de lectura comprensiva y lectura y explicación de enunciados. Documentos reales.
Expresión oral y escrita	Debates, entrevistas orales, exposiciones y elaboración de diversos tipos de texto.
Comunicación audiovisual	Uso de PowerPoint, Canva, Genially, vídeos y Apps adecuados al nivel de los estudiantes, donde prima la imagen sobre el texto, para acompañar y consolidar los conocimientos adquiridos. Seguimiento del curso en Moodle. Gamificación.
Competencia digital	Uso de diferentes herramientas digitales. En las pruebas orales y proyectos, se valorará positivamente el uso razonado de estos elementos, evaluándose de acuerdo a unas rúbricas establecidas.
Emprendimiento social y empresarial	Fomento de actividades vinculadas a la vida real, que exijan propuestas de acción.
Fomento del espíritu crítico y científico	Trabajo desde el rigor de un método científico y manejo de las fuentes. Se fomenta la autonomía a la hora de procesar de manera crítica la información, a través del análisis de documentos escritos y audiovisuales y la búsqueda de información en los respectivos proyectos de cada trimestre.
Educación emocional y en valores	Presente como hilo conductor en las actividades. Apoyo y respeto a los diferentes gustos y creación de un clima de respeto y confianza.
Igualdad de género	Ejemplos de la historia de las mujeres, visualización del papel de la mujer en la historia y trabajo con ejemplos actuales. (Ruta histórica de las mujeres en Zaragoza)
Creatividad	Aplicación de las actividades a los entornos reales y cotidianos, exigiendo la toma de acción y propuestas.
Educación para la salud	Se trabaja desde la historia y la geografía humana, con la evolución de la talla, esperanza de vida, vacunas, etc.
Formación estética	Valoración del patrimonio literario, histórico y artístico.
Educación para la sostenibilidad y el consumo responsable	La sostenibilidad tiene peso en muchas de las unidades, relacionadas con la emergencia climática y los conflictos y su impacto en el medio.
El respeto mutuo y el trabajo entre iguales	Cooperación y trabajo en equipo.

11. MEDIDAS COMPLEMENTARIAS PARA EL TRATAMIENTO DE LA MATERIA DENTRO DEL PROYECTO BILINGÜE

	PROGRAMACIÓN DE BACHILLERATO	CURSO: 24/25
DEPARTAMENTO: GEOGRAFÍA E HISTORIA	MATERIA: GEOGRAFÍA	CURSO: 2º Página 18

No procede

12. ACTIVIDADES COMPLEMENTARIAS Y EXTRAESCOLARES DEL DEPARTAMENTO CONCRETANDO LA INCIDENCIA DE LAS MISMAS EN LA EVALUACIÓN DEL ALUMNADO

Durante el curso se contemplarán las exposiciones y eventos que acontezcan en nuestra ciudad que estén relacionadas con el temario de nuestra materia y se propondrá su asistencia a los alumnos. También se aprovecharán otras circunstancias como charlas, jornadas, obras de teatro en la ciudad, documentales o películas. En este nivel, se organiza un viaje a Madrid en el que se visitan el Museo del Prado, el Congreso de los Diputados y el Museo Reina Sofía, entre otros.

13. APORTACIONES DE LA MATERIA AL PLAN DE IGUALDAD

El Departamento acuerda utilizar un lenguaje inclusivo en las clases y en los documentos. Además, se trabaja activamente por la igualdad, colaborando en las acciones enmarcadas en el Plan de Igualdad y participando en la celebración de efemérides, programas, actividades y jornadas como el Día de la Mujer u otras. En las clases, se intenta otorgar un protagonismo especial al papel de la mujer en la historia, trabajando las aportaciones de personajes femeninos relevantes en el campo de la historia o de la historia del arte, para ayudar a erradicar una visión androcéntrica de la historia. Se intenta siempre ampliar el protagonismo de la mujer en la materia a través de los materiales elaborados por los profesores, que tratan de recoger ejemplos, textos e imágenes con un mayor protagonismo de las mujeres del que figura en los libros de texto. Se intenta buscar propuestas entre las actividades extraescolares que ayuden a visibilizar este papel de la mujer en la historia, como por ejemplo un recorrido por la Zaragoza de las mujeres rebeldes. En Historia, un ejercicio interesante que se trabaja en clase es trabajar la empatía histórica hacia el colectivo de las mujeres, en el cual el alumnado se tiene que poner en el papel de la mujer en la época.

16. MECANISMOS DE REVISIÓN, EVALUACIÓN Y MODIFICACIÓN DE LAS PROGRAMACIONES DIDÁCTICAS EN RELACIÓN CON LOS RESULTADOS ACADÉMICOS Y PROCESOS DE MEJORA



-Se realizará una revisión mensual de la programación. Los resultados de esa revisión se pueden plasmar, de manera guiada, en las tablas siguientes:

REVISIÓN Y EVALUACIÓN DE LAS PROGRAMACIONES DIDÁCTICAS				
	SÍ	NO	A VECES	NO PROCEDE
La programación está elaborada según la normativa vigente				
La programación tiene en cuenta las características del centro y del grupo de alumnos				
La programación ha tenido en cuenta los resultados de la evaluación inicial				
La metodología utilizada se adecúa a las características del alumnado				
Se han ofrecido alternativas metodológicas al alumnado				
Los recursos organizativos y didácticos han funcionado				
El libro de texto, dossier o material utilizado es adecuado para la consecución de los objetivos				
Las propuestas didácticas se han adaptado a las necesidades de todo el alumnado				
Los instrumentos de evaluación son adecuados				
Se han modificado elementos de la programación (instrumentos de evaluación, criterios de calificación, porcentajes...)				
Las medidas de atención a la diversidad han sido eficaces				
El plan de refuerzo individualizado para alumnado con materias pendientes se ha aplicado				
El plan de refuerzo individualizado para alumnado con materias pendientes ha funcionado				
La programación ha contribuido a desarrollar el hábito lector				
La programación ha contribuido a desarrollar la Competencia Digital				
La programación ha incluido actividades que contribuyen al Plan de Igualdad y se han llevado a la práctica				
Porcentaje de alumnos que han suspendido la materia	EV1:	EV2:	EV3:	EVF:

**PROPUESTAS DE MODIFICACIÓN Y/O MEJORA DE LAS PROGRAMACIONES DIDÁCTICAS**

Aspectos a modificar y/o mejorar	Propuestas
Concreción y secuenciación de saberes básicos	
Evaluación inicial	
Criterios de evaluación /Criterios de calificación	
Instrumentos de evaluación	
Criterios de calificación	
Atención a la diversidad	
Plan de refuerzo individualizado para materias pendientes	
Materiales didácticos: libro de texto, dossier, etc.	
Metodologías y recursos organizativos	
Utilización de las TIC	
Aportaciones al Plan Lector	
Aportaciones al Plan de Igualdad	
Actividades extraescolares y/o complementarias	



PROGRAMACIÓN DE BACHILLERATO

CURSO: 24/25

DEPARTAMENTO: GEOGRAFÍA E HISTORIA

MATERIA: GEOGRAFÍA

CURSO: 2º

Página 21